

Y= 808 586.55

X= 1 150 623.58

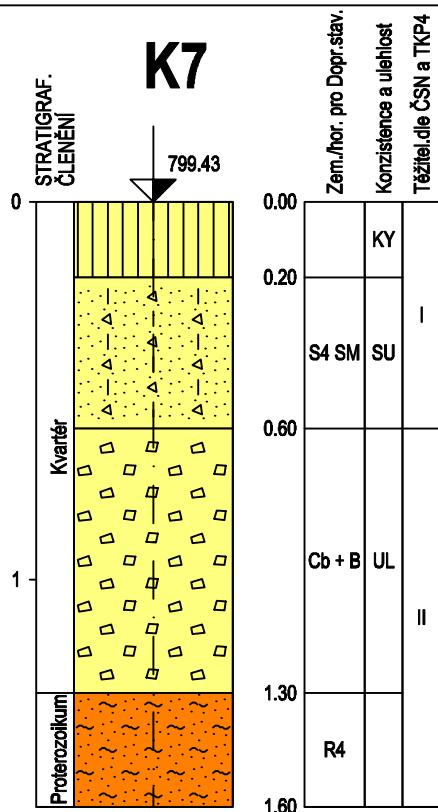
Z= 799.43

Souř.systémy: JTSK / Balt

Okres: Strakonice










Katastr.území: Lipka

Mapa 1:25000: 22-343



| do | GEOLOGICKÝ POPIS ZEMIN A HORNIN |
|------|---|
| 0.20 | 2: Humózní vrstva, lesní hrabanka s kořeny |
| 0.60 | 49: Písek hlinitý, středně ulehlý, jemnozrný, světle hnědorezavý, občasná příměs úlomků pararuly do 10 cm, kořeny |
| 1.30 | 67: Suť svahová, ulehlá, úlomky pararuly do 5 - 30 cm, výplň písek hlinitý, jemnozrný, světle hnědorezavý |
| 1.60 | 322: Pararula silně zvětřalá, šedohnědá, slídnatá, rozpukaná na úlomky do 8 - 12 cm, úlomky středně těžko roztílitelné kladivem |

Legenda: Vzorky s číslom laboratórniho rozboru. Podzemní voda s číslom zvodně.

 neporušený
  porušený
  jádro
  technolog.
  skalní
  jiný
 voda
 naražená hladina
 ustálená hladina

Poznámka:

Název akce: Strakonice - Volary - IGP želez.náspu - km 38,980 - 39,100

Měřítka: 1: 20

Zak. číslo: 150833z051

Dokumentoval: Ing.M.Bouška

Vyhodnotil: Ing.Martin Bouška

Zpracoval: Ing.Martin Bouška

Příloha č.: 3